

























Romsée - Stavelot - Romsée 2025 "Juniors "					
Commune	Parcours	Km	DIR	Horaire 35	Horaire 41
FLERON	Départ officieux : Site Wérister,Rue Churchill 26	0,0	←	13h30	
	Carrefour "Rue Churchill, Rue de Bouny"	0,6	↑	13h31	
	!!! Attention Rond Point !!! Passage à droite	1,1	↑	13h32	
FLERON	!!! Attention Rond Point !!!! Passage à droite	3,1	↑	13h35	
CHAUDFONTAINE	Attention route dégradée et présence de 3 chicanes	3,9	↑	13h37	
	Bas de la côte du Bouny, à gauche vers Verviers, N61	4,4	←	13h38	
<b>Départ Officiel</b>		0,0		13h43	13h43
	Attention îlot central	0,2	↑	13h43	13h43
	Attention berme centrale	1,7	↑	13h46	13h45
	!!! Attention Rond Point !!!! Passage à gauche	2,0	↑	13h46	13h46
	Continuer tout droit vers Verviers, N61	2,2	↑	13h47	13h46
	Après la cave à vins, tourner à droite vers N 673 -le Ry de Mosbeux	2,8	→	13h48	13h47
	Continuer tout droit vers Gomzé Andoumont, N673	3,0	↑	13h48	13h47
SPRIMONT	A Gomzé, prendre à gauche vers Louveignée N62	5,9	←	13h53	13h52
	Pied de la côte de Louveignée : GPM 1 (Alt 200 m)	7,8	↑	13h56	13h54
	Sommet du GPM1 : rue Perreon N°92 (Alt 260 m)	9,5	↑	13h59	13h57
	Au Rond Point prendre à droite vers Remouchamps, N666	9,6	↻	13h59	13h57
W.O. 1er	W.O. "Tout droit vers theux"	9,6	↑		
THEUX	Aux feux, A gauche en direction de Theux - N 606	10,1	←	14h00	13h58
	N62 Rue de Theux	12,2	↑	14h04	14h01
W.I. 1er	W.I. "à gauche vers theux"	12,2	↑		
	A Droite en direction de Hautregard - N 606	13,2	→	14h06	14h02
	Hautregard , Tout droit vers Jehoster	18,5	↑	14h15	14h10
	Prendre à Droite Jenhonster vers Desniè	21,2	→	14h19	14h14
	Prendre à Droite Desniè vers Stoumont	23,4	→	14h23	14h17
STOUMONT	Carrefour N606/N633 à droite Vers targnon	30,7	→	14h36	14h28
W.O. 2 em	W.O. "à gauche vers la gleize -coo"	30,7	←		
	Targnon, Tout droit en direction de remouchamp - N633	33,2	↑	14h40	14h32
	Carrefour N633/N645 à gauche vallée de la lienne	33,9	←	14h41	14h33
W.O. 3 em	W.O. "à gauche vers Rahier"	34,2	←		
	N645 à Gauche au Moulin Rahier	39,9	←	14h51	14h41
	Côte de Basse Bodeux : Pied du GPM 2 (Alt 210m)	40,0	↑	14h52	14h42
W.I. 3 em	W.I. "Tout droit vers froidville"	41,0	↑		
	A Rahier à droite	41,0	→	14h53	14h43
	A droite vers Froidville	41,2	→	14h54	14h43
	Traversée de Froidville	42,0	↑	14h55	14h44
	Carrefour N66 à Gauche vers basse Bodeux	43,6	←	14h58	14h47
	Sommet du GPM2 : Côte de Basse Bodeux - N66(Alt 340m)	45,8	↑	15h02	14h50
	Au sommet,tout droit vers Basse Bodeux" N66	46,0	↑	15h02	14h50
	Basse Bodeux tout droit vers trois ponts	49,6	↑	15h08	14h56
	traversée de Trois Ponts	53,6	↑	15h15	15h01
	Carrefour N68 / N633 Rt de Coo	54,2	↑	15h16	15h02

Romsée - Stavelot - Romsée 2025 "Juniors "					
Commune	Parcours	Km	DIR	Horaire 35	Horaire 41
	Coo, Tout droit en direction de la gleize - N633	56,3	↑	15h20	15h05
<b>W.I. 2em</b> W.I. " en attente du retour de la course"		58,3			
<b>STOUMONT</b>	Côte de la Gleize - Pied GPM3 N633	59	↑	15h24	15h09
	La Gleize village, prendre à Gauche la direction de LIEGE - N633	60,9	←	15h27	15h12
	Sommet du GPM3 : Côte de la Gleize N633	61,5	↑	15h28	15h13
	ZONE DECHETS	62,5	↑	15h30	15h14
	ZONE DE RAVITAILLEMENT ENTRE LA GLEIZE et STOUMONT	63	↑	15h31	15h15
	 Attention plusieurs îlots centraux à l'entrée de Stoumont 	64,2	↑	15h33	15h17
	Stoumont, à droite en direction de SPA - N606 - Pied du GPM 4 (Alt 330m)	64,2	→	15h33	15h17
	Sommet du GPM 4 : Côte de la VECQUEE - N606 (Alt 510m)	67,3	↑	15h38	15h21
<b>THEUX</b>	Haute Desnié, à gauche direction La Reid, vers N 606	71,5	←	15h46	15h28
	Prendre à gauche, Jenhonster -, vers Hautregard	73,7	←	15h49	15h31
	Hautregard , prendre à gauche vers Remouchamps N 637	76,4	←	15h54	15h35
<b>AYWAILLE</b>	 Attention Ilot dans le Bas de la descente 	81	↑	16h02	15h42
	Remouchamps, carrefour à droite en direction de Louveignée- N66	81,5	→	16h03	15h42
	Prendre à gauche direction Playe -Cornemont -Pied GPM 5 (Alt 150 m)	83,7	←	16h06	15h45
	 Attention présence chicane 	85,3	↑	16h09	15h48
<b>SPRIMONT</b>	Sommet du GPM 5 : Côte de Cornemont (Alt 295 m)	85,9	↑	16h10	15h49
	Prendre à droite vers Louveignée -N 678	87,2	→	16h12	15h51
	 Prendre directement à gauche vers-Louveignée - îlots 	87,5	←	16h13	15h51
	 Attention voirie rétrécie tout le long par des potelets 	88	↑	16h14	15h52
	A gauche en direction de LIEGE - N62	88,6	←	16h15	15h53
	Pied de la côte des Forges, à droite en direction de TROOZ - N673	91,7	→	16h20	15h57
<b>TROOZ</b>	Cavavins - à gauche en direction de LIEGE - N61	94,7	←	16h25	16h02
	 !!! Attention Rond Point !!! Passage à droite 	95,2	↑	16h26	16h02
	 Attention rétrécissement "PONT" 	95,9	↑	16h27	16h03
	Passage devant pied Côte de Fôret -N61	96,6	↑	16h29	16h04
	Trooz, aux feux, tout droit en direction de LIEGE - N61	96,9	↑	16h29	16h05
<b>CHAUDFONTAINE</b>	Chaufontaine - Territoire - N61	97,4	↑	16h30	16h06
<b>W.O. 4 em</b> W.O. "tout droit vers chaudfontaine"		97,4	↑		
	A droite en direction DE FLERON - Pied du GPM 6 (Pied du Bouny) (Alt 95m)	97,9	→	16h31	16h06
	  Attention route dégradée et présence de 3 chicanes 	98,3	↑	16h32	16h07
	!!! Attention Rond Point !!!! Passage à gauche 	99,3	↑	16h33	16h08
	Sommet du GPM 6 : Côte de BOUNY - 1er passage de la ligne d'arrivée (250m)	101,6	↑	16h37	16h12
	Feu Rouge, à Gauche en direction de Vaux, rue Roosevelt sur N621	101,9	←	16h38	16h12
	 << DESCENTE RAPIDE >> 	103	↑	16h40	16h14
<b>W.I. 4em</b> W.I. " en attente du retour de la course"		103,0			
	!!! Attention Rond Point !!!! Passage à Droite 	104,4	↑	16h42	16h16
	!!! Attention Rond Point !!!! Passage à Gauche 	104,8	←	16h43	16h16
	Traversé du pont de la vestré	105	↑	16h43	16h17
	A Gauche vers N61 direction Trooz	105,5	←	16h44	16h17
	 Attention présence chicane 	106,5	↑	16h46	16h19
	Chaufontaine - Territoire - N61	107	↑	16h46	16h20

Romsée - Stavelot - Romsée 2025 "Juniors "					
Commune	Parcours	Km	DIR	Horaire 35	Horaire 41
	A Gauche en direction DE FLERON - (Pied du Bouny) (Alt 95m)	109	←	16h50	16h23
	 Attention route dégradée et présence de 3 chicanes 	109,2	↑	16h50	16h23
	 !!! Attention Rond Point !!!! 	110	↑	16h52	16h24
FLERON	2em Passage de la ligne d'arrivée- Arrivée (Alt250 m)	112,8		16h56	16h28